

MEMORIAL

**Journal Officiel
du Grand-Duché de
Luxembourg**

**MEMORIAL**

**Amtsblatt
des Großherzogtums
Luxembourg**

RECUEIL DE LEGISLATION**A — N° 80****22 septembre 1998****S o m m a i r e**

Loi du 3 août 1998 portant modification des limites des communes de Biver et de Manternach page 1585

Loi du 3 août 1998 portant modification des limites des communes de Biver et de Manternach.

Nous JEAN, par la grâce de Dieu, Grand-Duc de Luxembourg, Duc de Nassau;

Notre Conseil d'Etat entendu;

De l'assentiment de la Chambre des Députés;

Vu la décision de la Chambre des Députés du 16 juillet 1998 et celle du Conseil d'Etat du 23 juillet 1998 portant qu'il n'y a pas lieu à second vote;

Avons ordonné et ordonnons:

Article unique. Sont rattachées à la commune de Biver, section D de Wecker, les parcelles inscrites au cadastre de la commune de Manternach, section B de Manternach, situées aux lieux-dits "Cité Syrdall", "Forges de Berbourg", et "Entre les Forges", sous les numéros suivants:

1238/3375	1238/3376	1238/3377	1238/3378	1238/3379	1243/3385	1243/3386
1243/3387	1243/3388	1243/3389	1253/3380	1254/3381	1254/3382	1255/3383
1256/3384	1259/3392	1259/3393	1259/3394	1259/3395	1259/3396	1259/3397
1260/3390	1260/3391	1260/3467	1260/3468	1260/3469	1260/3470	1260/3471
1260/3472	1260/3473	1260/3474	1260/3475	1260/3477	1263/3432	1263/3479
1275/3480	1277/3481	1295/3416	1295/3417			

et les lots 48 et 49 du remembrement Manternach - Lellig - Munschecker, ainsi que les lots A et B (parties du domaine public communal), les lots C et D (formant ensemble le numéro cadastral 1260/3478) et les lots 1, 2, 3, 4, 5, 6 et 7 (formant ensemble le numéro cadastral 1260/3476), le tout effectué suivant le plan cadastral dressé à l'échelle 1:1500 par l'Administration du cadastre et de la topographie le 28 février 1997 (mesurage n° 439), annexé à la présente loi avec laquelle il fait partie intégrante.

Les modifications à apporter aux limites communales sont indiquées au plan cadastral annexé où les anciennes limites communales sont délimitées par un liséré vert et les nouvelles limites communales par un liséré rouge.

Les surfaces cédées par la commune de Manternach à la commune de Biver ont une contenance de 6 hectares 52 ares 95 centiares.

Mandons et ordonnons que la présente loi soit insérée au Mémorial pour être exécutée et observée par tous ceux que la chose concerne.

*Le Ministre du Logement,
Fernand Boden*

*Le Ministre de l'Intérieur,
Michel Wolter*

Cabasson le 3 août 1998.

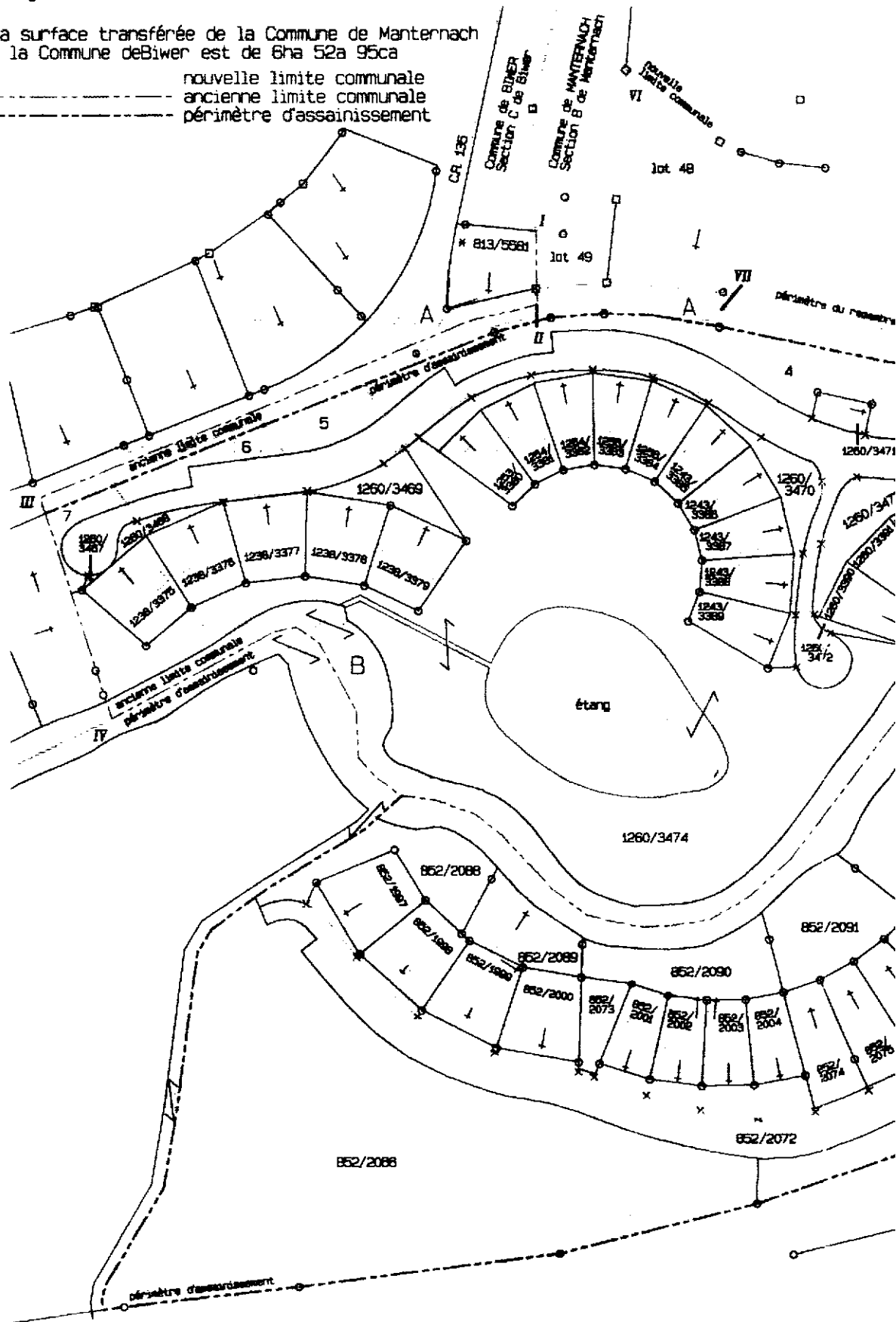
Pour le Grand-Duc:
Son Lieutenant-Représentant
Henri
Grand-Duc héritier

Plan 1 - extrait du plan à l'acte du 28/2/1997 (mes. 0439)

Changement de limite communale :

La surface transférée de la Commune de Manternach
à la Commune de Bivier est de 6ha 52a 95ca

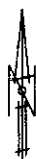
----- nouvelle limite communale
----- ancienne limite communale
----- périmètre d'assainissement



ADMINISTRATION DU CADASTRE ET DE LA TOPOGRAPHIE
 LUXEMBOURG

 no
 mes: 0439

 Commune(s) de BIWER
 MANTERNACH

 Section(s) -D- de(s) WECKER (439)
 -B- MANTERNACH


Affaire No(s) : 017/077/109534

 levé
 par : L.E.

 dessiné
 par : L.E.

Echelle : 1/1500

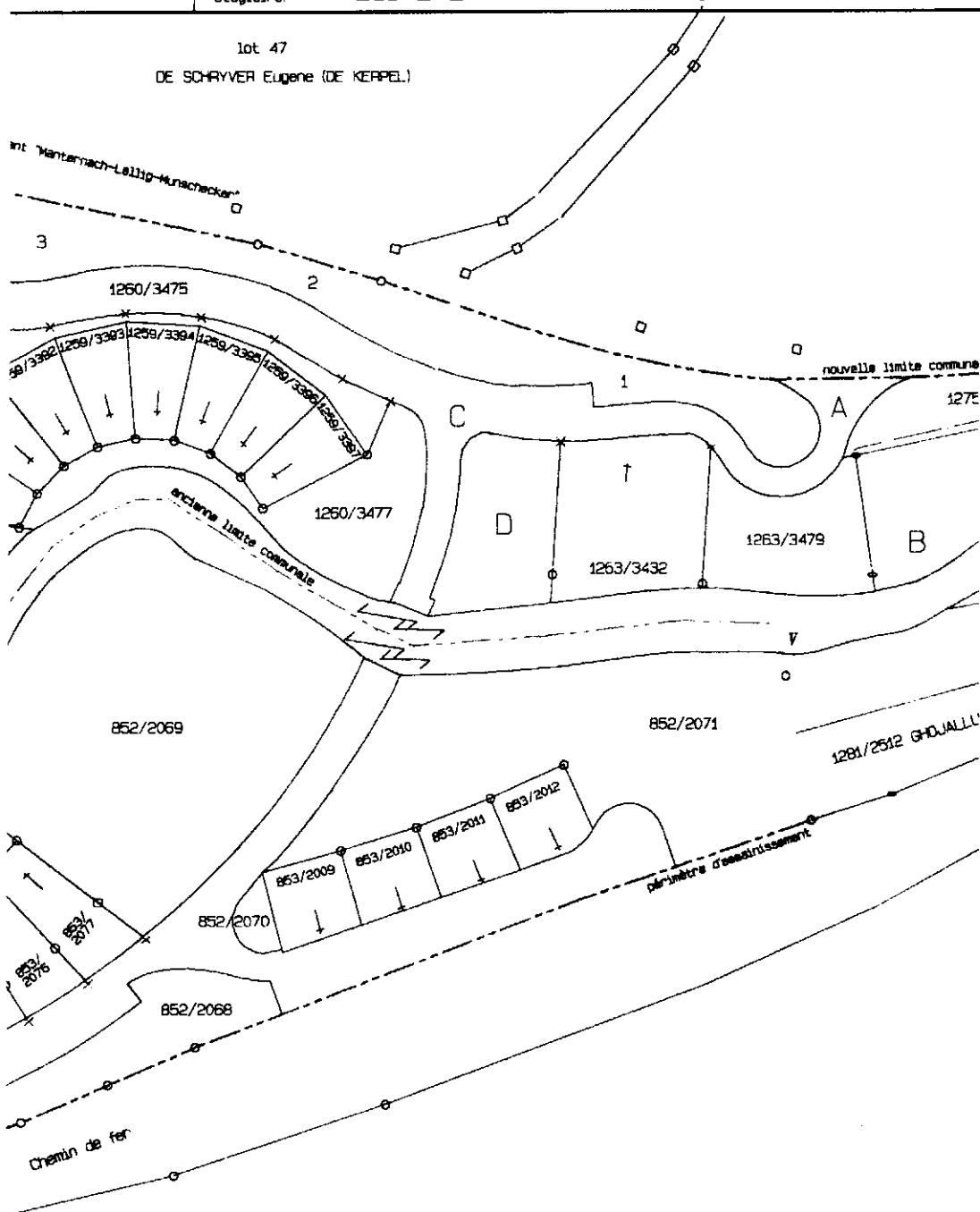
 Lieu
 et : Luxembourg, le 08 avril 1997
 Date

L'ingénieur : Alex HAAG

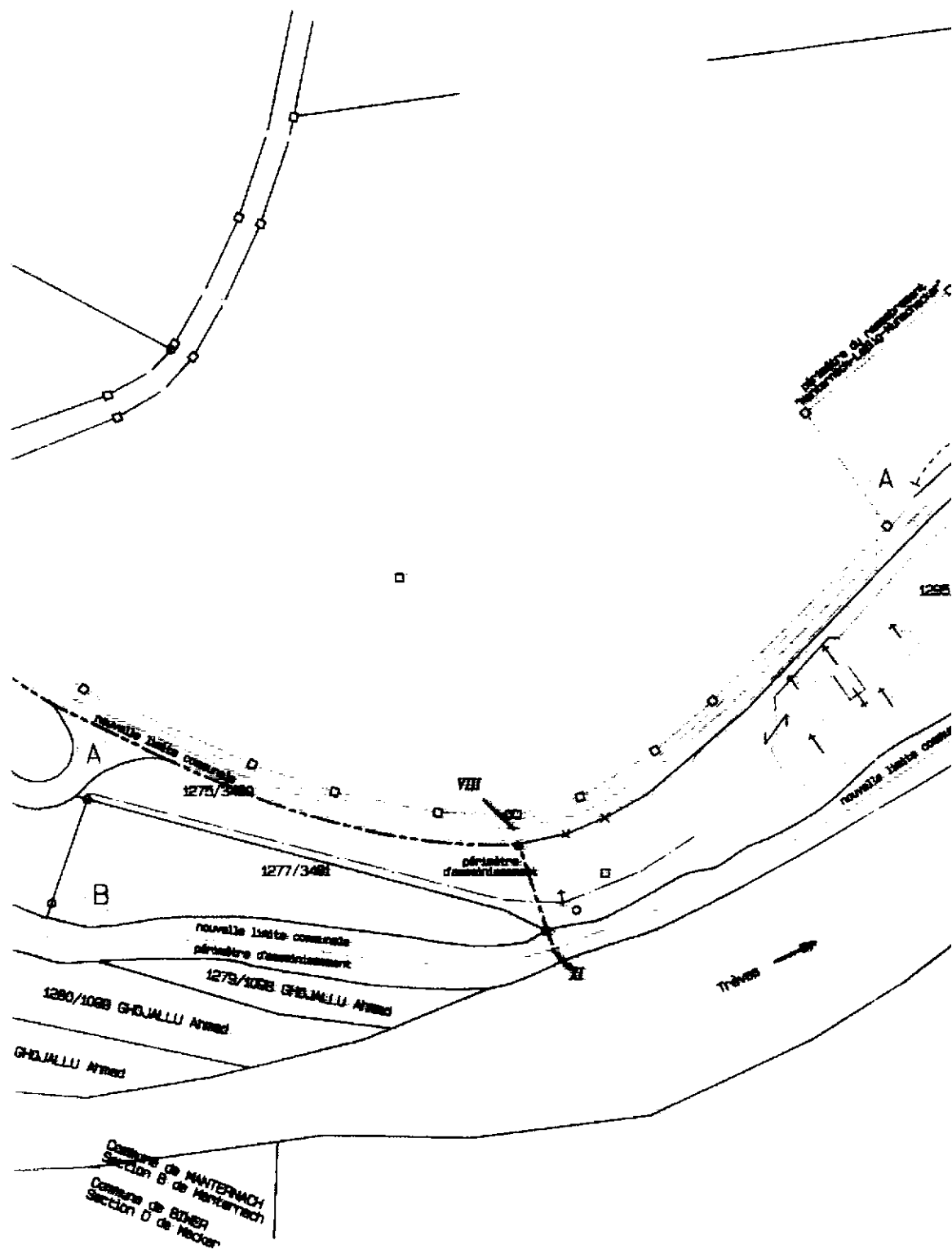
Signé par Alex HAAG

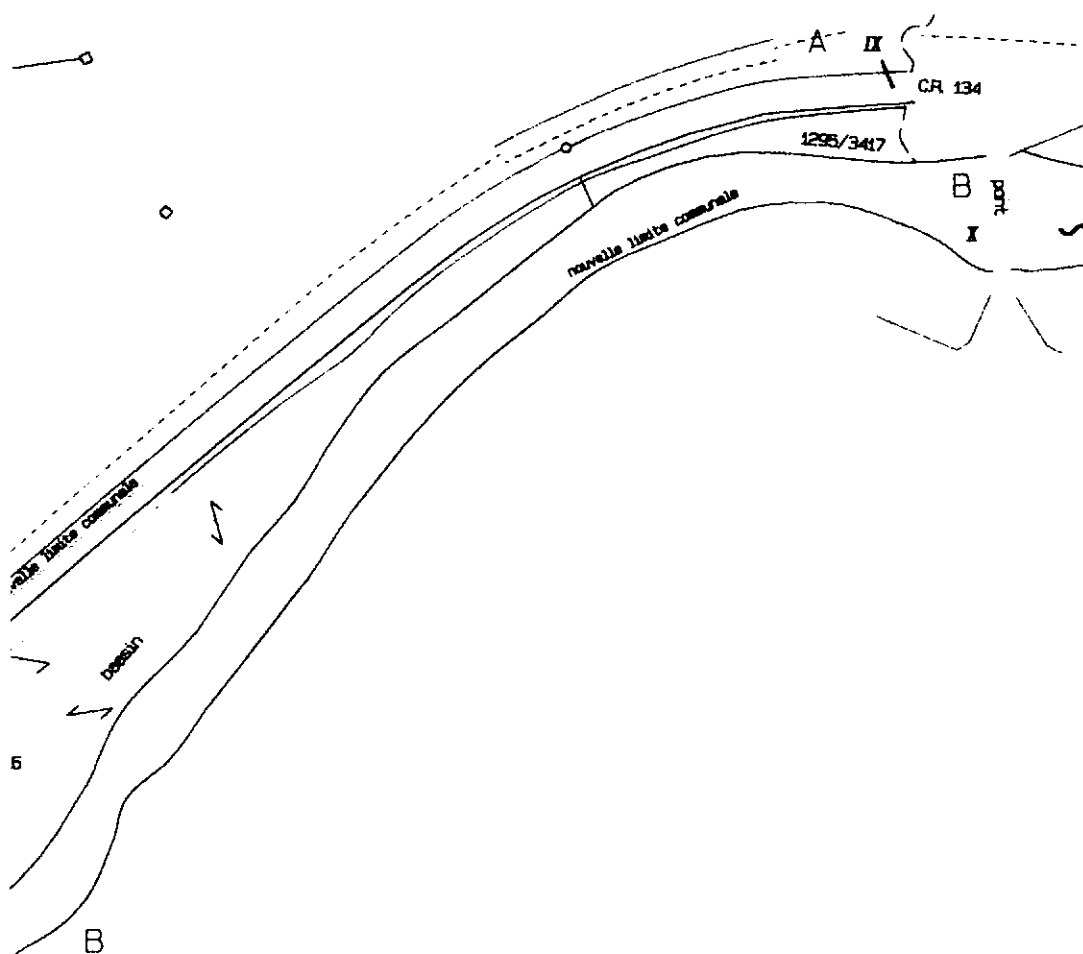
 L'ingénieur
 stagiaire: LUC EWEN

Signé par LUC EWEN



Plan 2 - extrait du plan à l'acte du 28/2/1997 (mes. 0439)





Changement de limite communale :

La surface transférée de la Commune de Manternach
à la Commune de Biver est de 6ha 52a 95ca

----- nouvelle limite communale
----- ancienne limite communale
----- périmètre d'assainissement

ADMINISTRATION DU CADASTRE ET DE LA TOPOGRAPHIE
LUXEMBOURG

no
res: 0439

Commune(s) de : BIVER
MANTERNACH

Section(s) -D- de(s) WECKER (439)
-B- MANTERNACH

Affaire No(s) : 017/077/109534

levé par : L.E. dessiné par : L.E.

Echelle : 1/1500

Lieu et Date : Luxembourg, le 08 avril 1997

L'ingénieur : Alex HAAG

Signé par : Alex HAAG

L'ingénieur
stagiaire: LUC EWEN

Signé par : LUC EWEN